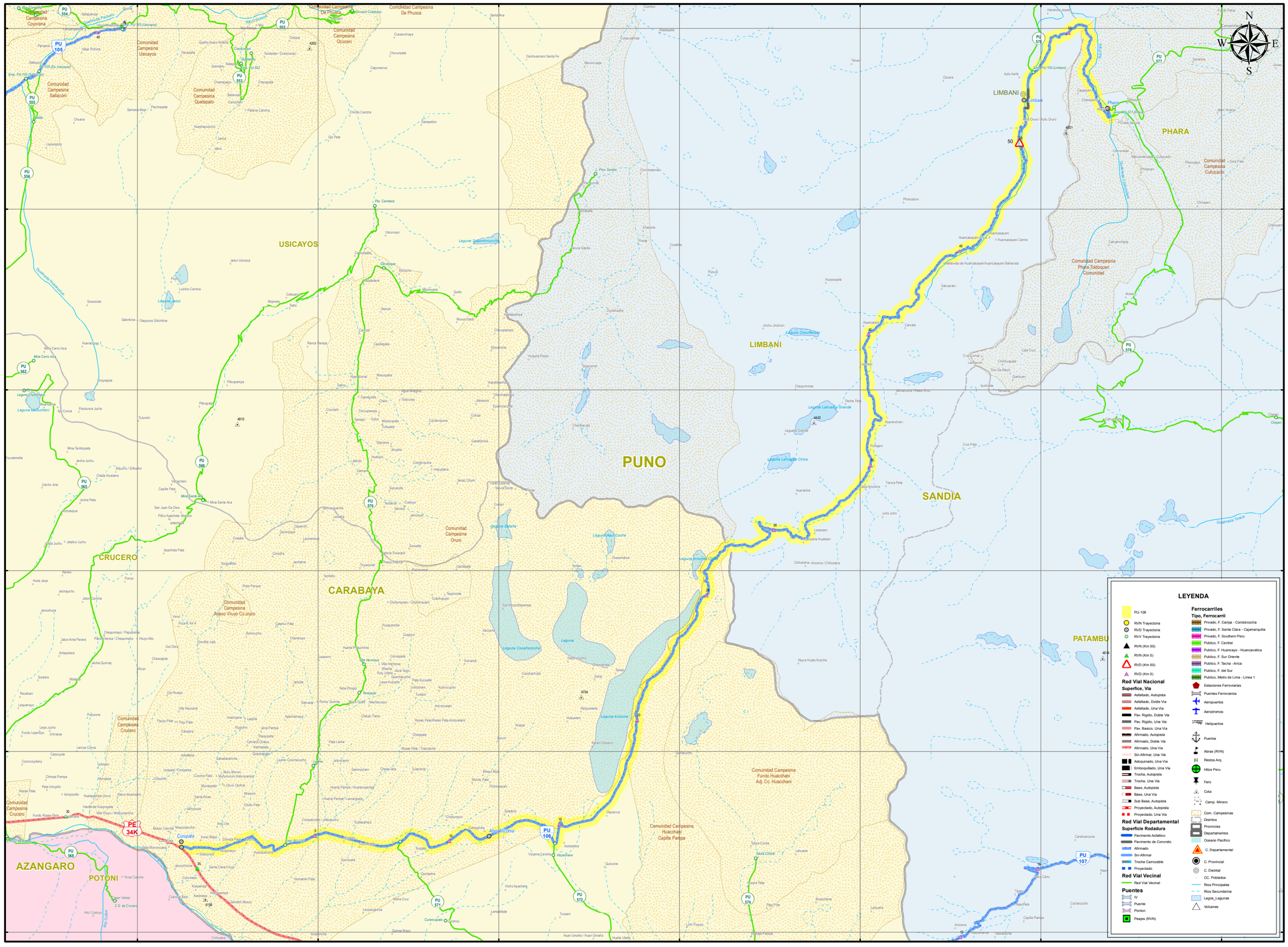

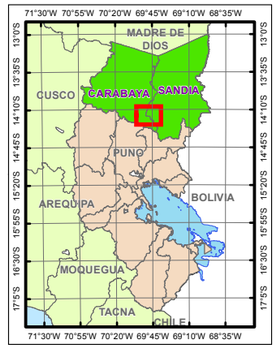

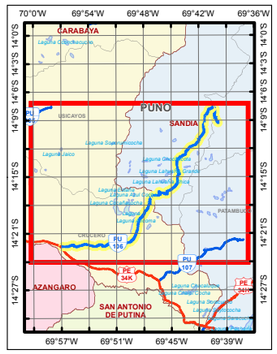

PU 106

LONGITUD ESTIMADA: 59.669 Km

Superfice de Rodadura

Tipo	Km	%
Asfaltado	0.000	0.00
Afirmado	58.968	98.62
Sin Afirmar	0.000	0.00
Trocha	0.000	0.00
Pav. Basico	0.000	0.00
Pav. Rigido	0.701	1.16
	59.669	100.00
Proyectado	0.000	00.00

Longitud por Provincia

Prov.	Tipo Sup.	Km	%
Carabaya	Existente	27.122	45.45
	Proyecto	0.000	00.00
Sandia	Existente	32.547	54.55
	Proyecto	0.000	00.00

MINISTERIO DE TRANSPORTES Y COMUNICACIONES
Dirección General de Caminos y Ferrocarriles
Dirección de Caminos
E.T. Mapas Viales
LIMA - PERU
2017
1:120,000
0 0.35 0.7 1.4 2.1 2.8 Km

PERÚ Ministerio de Transportes y Comunicaciones | Viceministerio de Transportes

HOJA VIAL

SISTEMA NACIONAL DE CARRETERAS | SINAC | CLASIFICADOR DE RUTAS (D.S. N° 011-2016-MTC)

Emp. PE-34 K (Dv. Limbani) - Abra Aricoma - Curupata - Limbani - Phara.

DGCF Dirección General de Caminos y Ferrocarriles

Dirección General de Caminos y Ferrocarriles
Dirección de Caminos
C.V.G.

INVENTARIO VIAL | ESC. 1:120,000 A3 | WGS 1984 UTM Zone 19S

Fuente: DGCF, PVN, PVD, GTT, OGPP IGN, INEI, SERNANP, MINEDU | JULIO DE 2017 | Ok